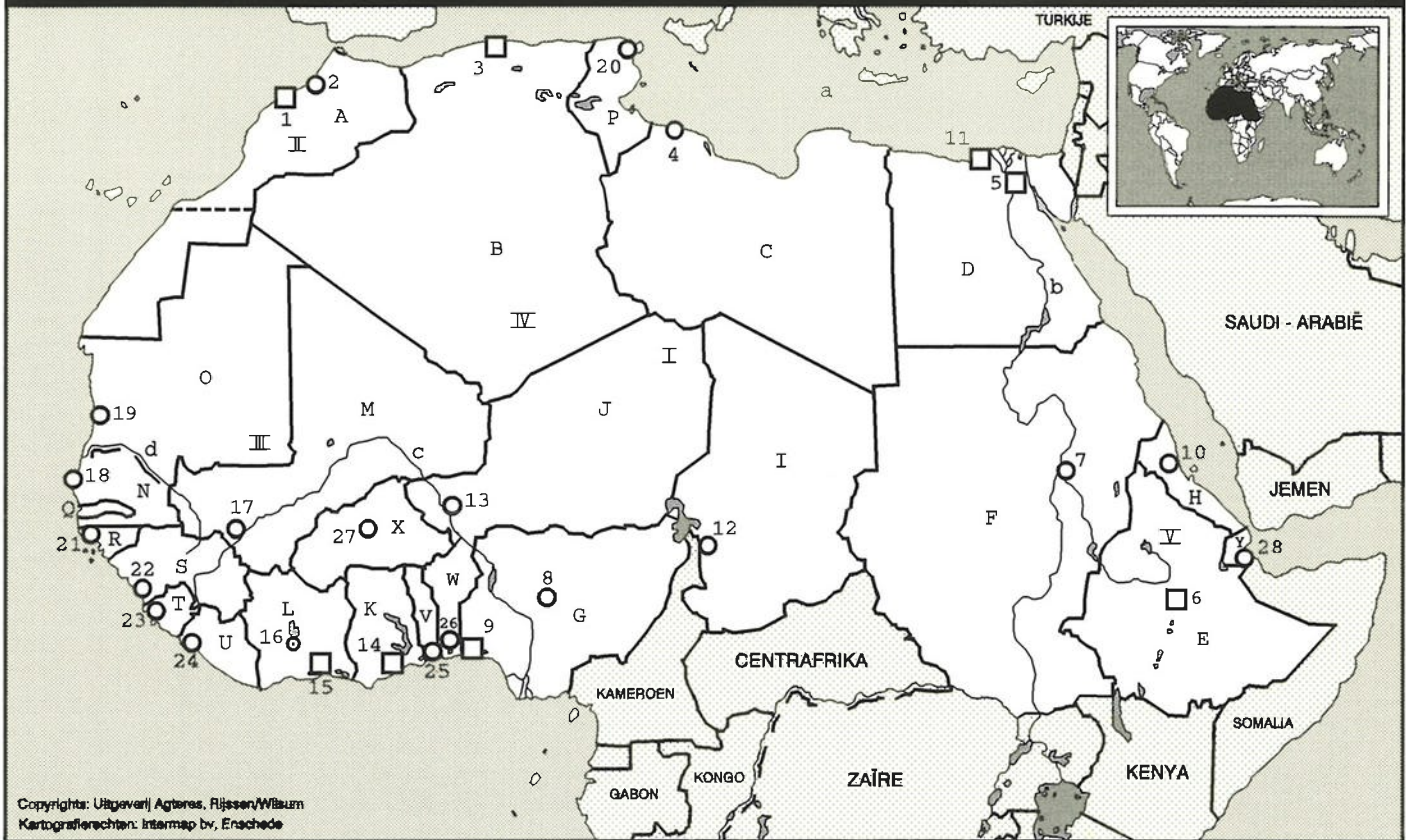


NOORDELIJK AFRIKA

meer dan 1 miljoen inwoners
100.000 - 1 miljoen inwoners
minder dan 100.000 inwoners
staatsgrens

boven 1500 m
500 - 1500 m
200 - 500 m
lager dan 200 m



(A-niveau)

LANDEN:

- A. Marokko
- B. Algerije
- C. Libië
- D. Egypte
- E. Ethiopië
- F. Sudan
- G. Nigeria

PLAATSEN:

- 1. Casablanca
- 2. Rabat
- 3. Algiers
- 4. Tripoli
- 5. Cairo
- 6. Addis Abeba
- 7. Khartoum
- 8. Abuja
- 9. Lagos

WATEREN:

- a. Middellandse Zee
- b. Nijl

GEBIEDEN:

- I. Sahara

(B-niveau)

LANDEN:

- H. Eritrea
- I. Tsjaad
- J. Niger
- K. Ghana
- L. Ivoorkust
- M. Mali
- N. Senegal
- O. Mauritanië
- P. Tunesië

PLAATSEN:

- 10. Asmara
- 11. Alexandrië
- 12. Ndjamena
- 13. Niamey
- 14. Accra
- 15. Abidjan
- 16. Yamoussoukro
- 17. Bamako
- 18. Dakar
- 19. Nouakchott
- 20. Tunis

WATEREN:

- c. Niger

GEBIEDEN:

- II. Atlasgebergte
- III. Sahel

(C-niveau)

LANDEN:

- Q. Gambia
- R. Guinee-Bissau
- S. Guinee
- T. Sierra Leone
- U. Liberia
- V. Togo
- W. Benin
- X. Burkina
- Y. Djibouti

PLAATSEN:

- 21. Bissau
- 22. Conakry
- 23. Freetown
- 24. Monrovia
- 25. Lomé
- 26. Porto-Novo
- 27. Ouagadougou
- 28. Djibouti

WATEREN:

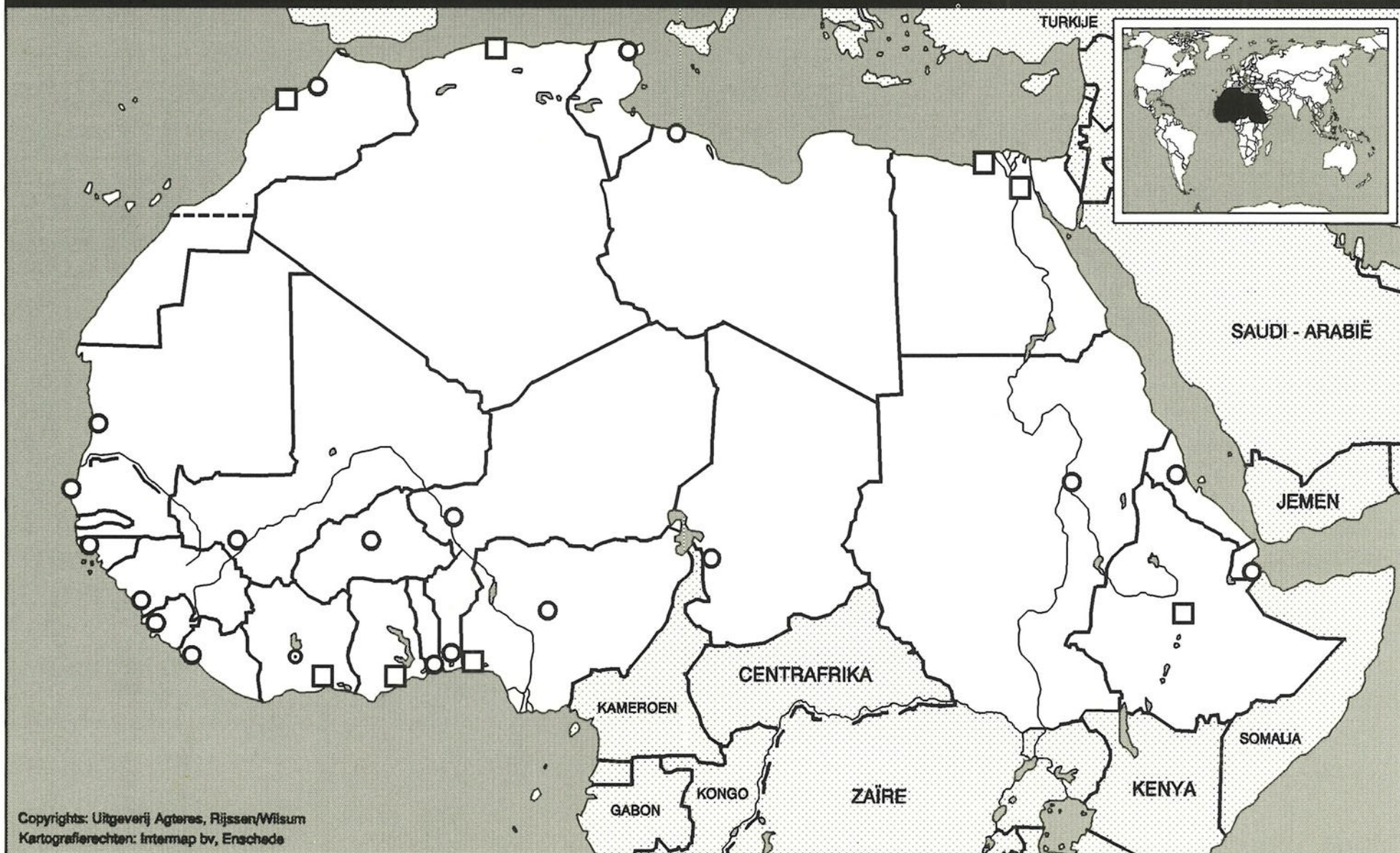
- d. Sénégal

GEBIEDEN:

- IV. Massief van Ahaggar
- V. Etiopisch Hoogland

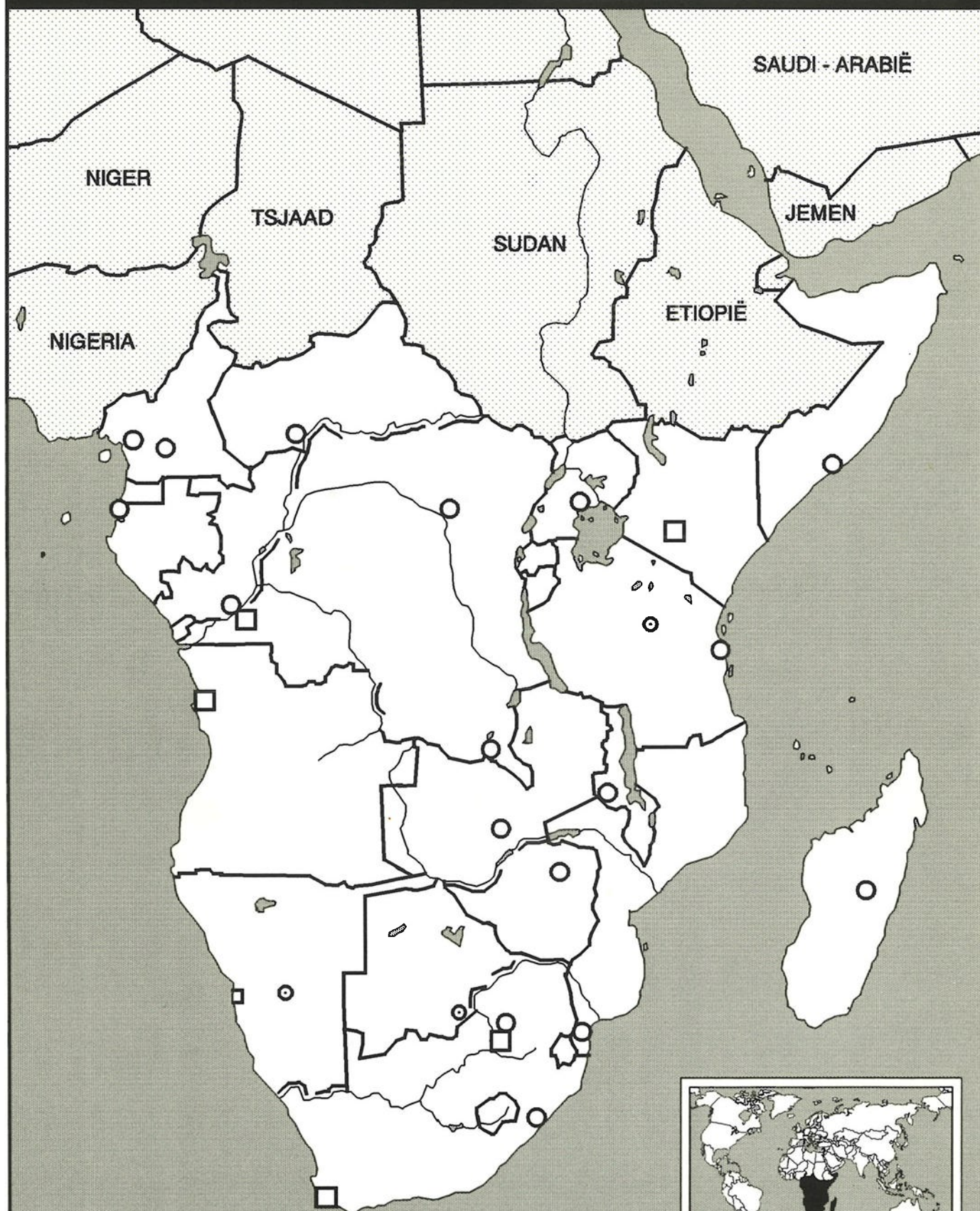
NOORDELIJK AFRIKA

meer dan 1 miljoen inwoners		boven 1500 m	
100.000 - 1 miljoen inwoners		500 - 1500 m	
minder dan 100.000 inwoners		200 - 500 m	
staatsgrens		lager dan 200 m	



ZUIDELIJK AFRIKA

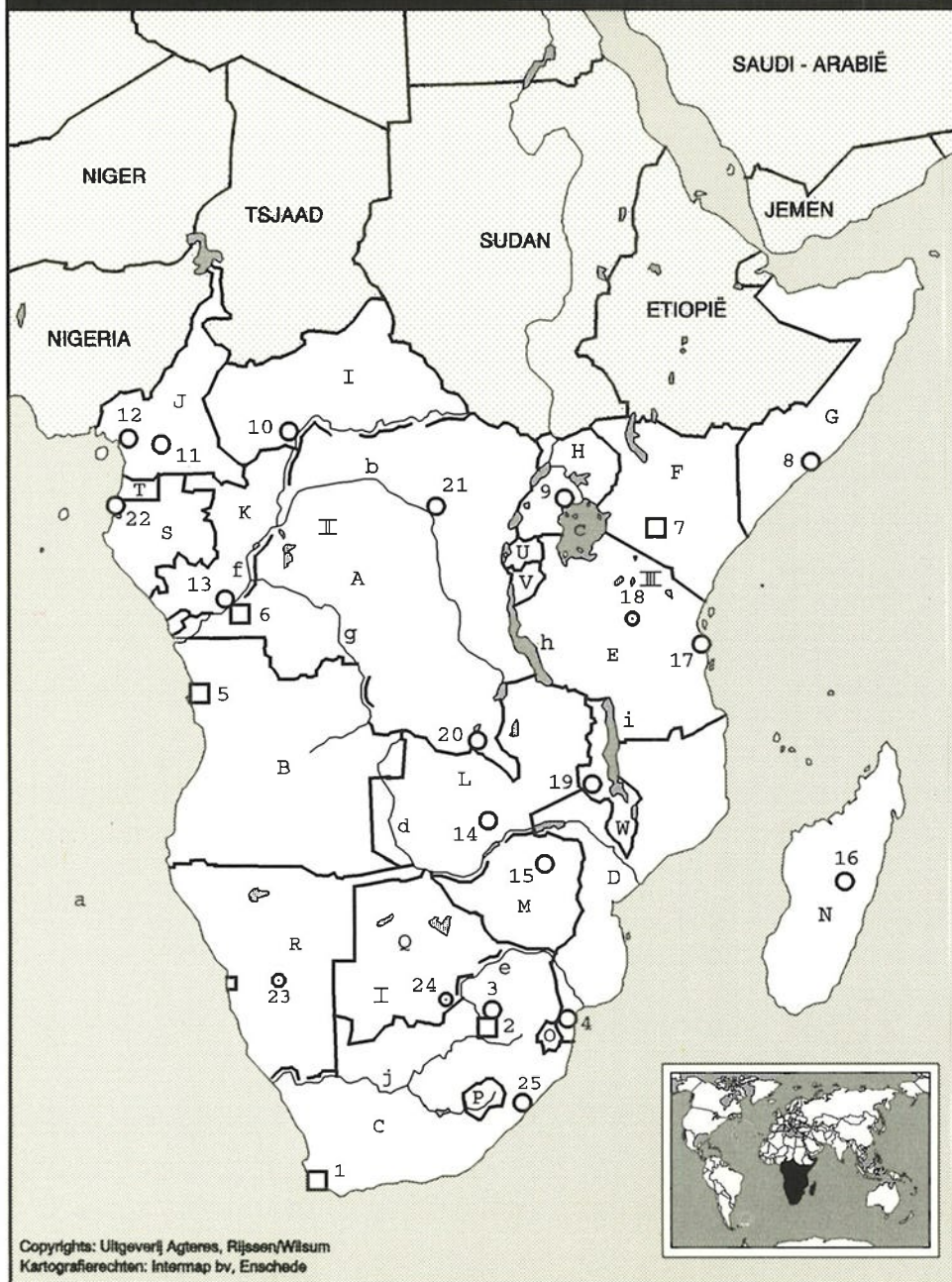
meer dan 1 miljoen inwoners		boven 1500 m	
100.000 - 1 miljoen inwoners		500 - 1500 m	
minder dan 100.000 inwoners		200 - 500 m	
staatsgrens		lager dan 200 m	



Copyrights: Uitgeverij Agteris, Rijssen/Wilsum
Kartografische rechten: Internap bv, Enschede

ZUIDELIJK AFRIKA

meer dan 1 miljoen inwoners	□	boven 1500 m	□
100.000 - 1 miljoen inwoners	○	500 - 1500 m	□
minder dan 100.000 inwoners	○	200 - 500 m	□
staatsgrens	—	lager dan 200 m	□



(A-niveau)

LANDEN:

- A. Zaire
- B. Angola
- C. Zuid-Afrika
- D. Moçambique
- E. Tanzania
- F. Kenya
- G. Somalia

PLAATSSEN:

- 1. Kaapstad
- 2. Johannesburg
- 3. Pretoria
- 4. Maputo
- 5. Luanda
- 6. Kinshasa
- 7. Nairobi
- 8. Mogadiscio

WATEREN:

- a. Atlantische Oceaan
- b. Zaire
- c. Victoriameer
- d. Zambezi

(B-niveau)

LANDEN:

- H. Uganda
- I. Centrafrika
- J. Kameroen
- K. Kongo
- L. Zambia
- M. Zimbabwe
- N. Madagaskar

PLAATSSEN:

- 9. Kampala
- 10. Bangui
- 11. Yaoundé
- 12. Douala
- 13. Brazzaville
- 14. Lusaka
- 15. Harare
- 16. Antananarivo
- 17. Dar es Salaam
- 18. Dodoma

WATEREN:

- e. Limpopo
- f. Kongo

GEBIEDEN:

- I. Kalahari
- II. Kongobekken

(C-niveau)

LANDEN:

- O. Swaziland
- P. Lesotho
- Q. Botswana
- R. Namibië
- S. Gabon
- T. Equatoriaal Guinea
- U. Rwanda
- V. Burundi
- W. Malawi

PLAATSSEN:

- 19. Lilongwe
- 20. Lubumbashi
- 21. Kisangani
- 22. Libreville
- 23. Windhoek
- 24. Gaborone
- 25. Durban

WATEREN:

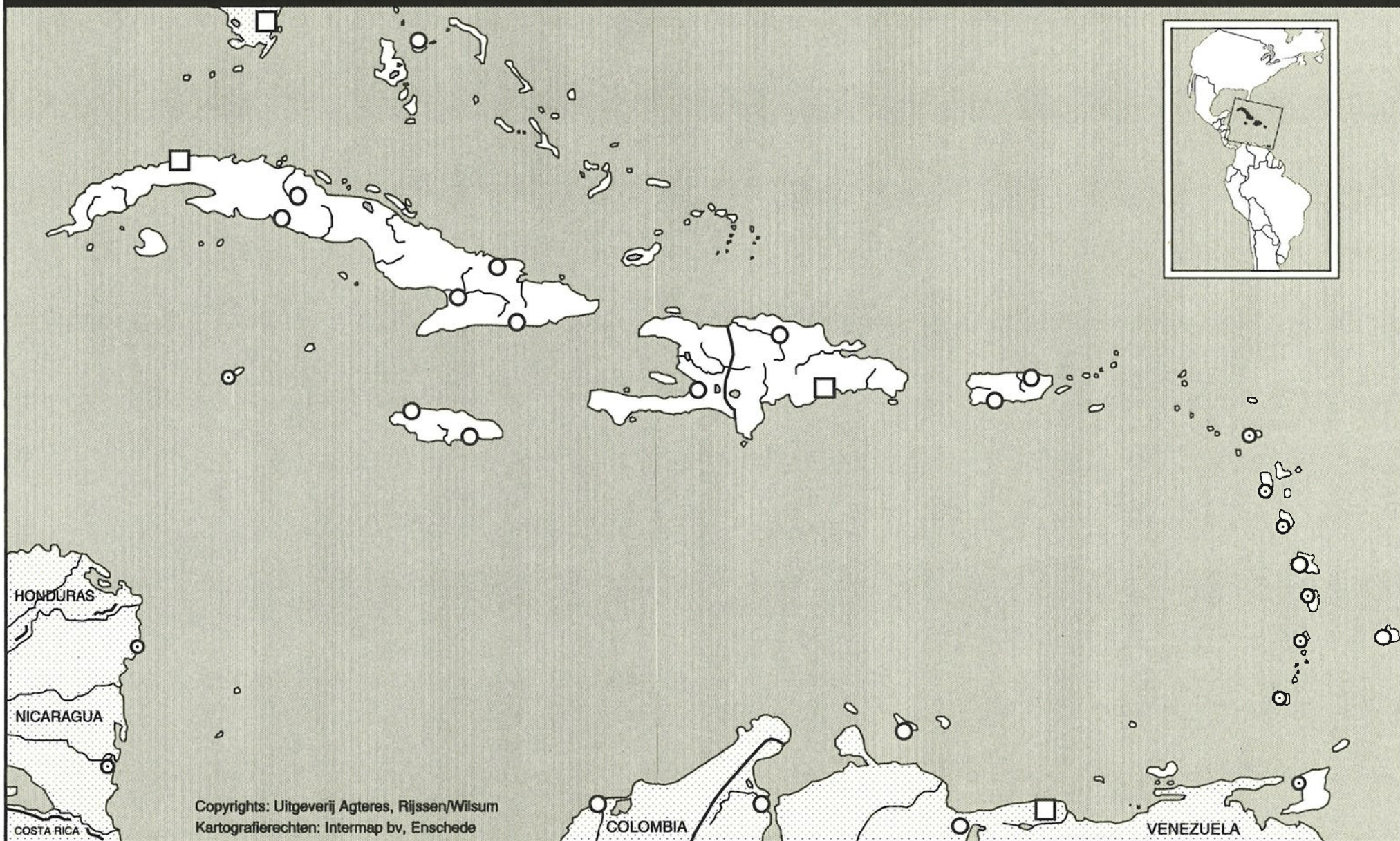
- g. Kasai
- h. Tanganjikameer
- i. Malawimeer
- j. Oranjerivier

GEBIEDEN:

- III. Oostafrik. Hoogland

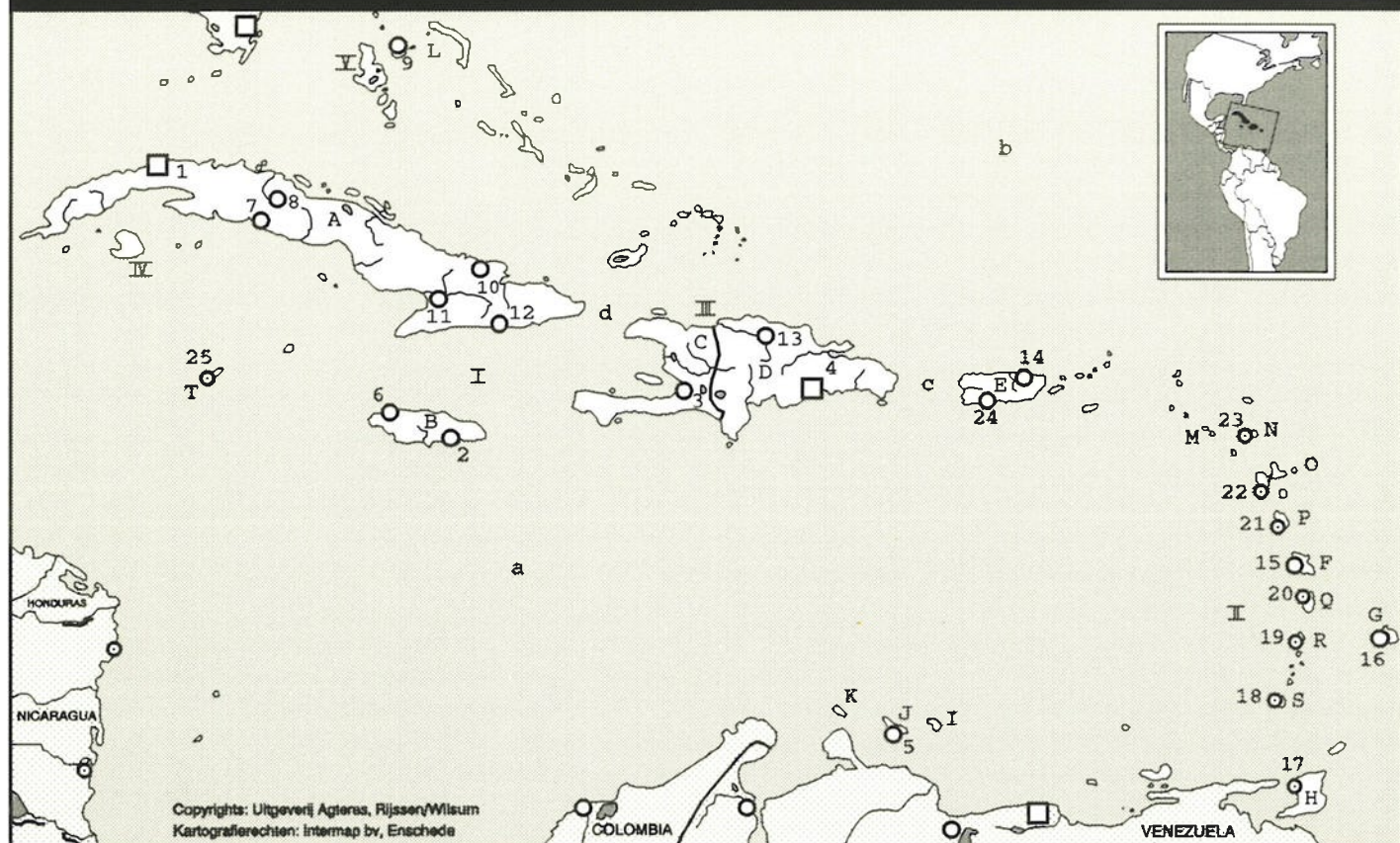
CARIBISCH GEBIED

meer dan 1 miljoen inwoners
 100.000 - 1 miljoen inwoners
 minder dan 100.000 inwoners
 staatsgrens



CARIBISCH GEBIED

meer dan 1 miljoen inwoners
100.000 - 1 miljoen inwoners
minder dan 100.000 inwoners
staatsgrens



(A-niveau)

LANDEN:

- A. Cuba
- B. Jamaica
- C. Haïti
- D. Dominicaanse Republiek
- E. Puerto Rico

PLAATSEN:

- 1. Havana
- 2. Kingston
- 3. Port-au-Prince
- 4. Santo Domingo
- 5. Willemstad

WATEREN:

- a. Caribische Zee
- b. Atlantische Oceaan

GEBIEDEN:

- I. Grote Antillen
- II. Kleine Antillen

(B-niveau)

LANDEN:

- F. Martinique
- G. Barbados
- H. Trinidad en Tobago
- I. Bonaire
- J. Curaçao
- K. Aruba
- L. Bahama's

PLAATSEN:

- 6. Montego Bay
- 7. Cienfuegos
- 8. Santa Clara
- 9. Nassau
- 10. Holguín
- 11. Bayamo
- 12. Santiago de Cuba
- 13. Santiago
- 14. San Juan
- 15. Fort-de-France
- 16. Bridgetown
- 17. Port of Spain

GEBIEDEN:

- III. Hispaniola

(C-niveau)

LANDEN:

- M. St. Christopher
- N. Antigua
- O. Guadeloupe
- P. Dominica
- Q. St. Lucia
- R. St. Vincent
- S. Grenada
- T. Caymaneilanden

PLAATSEN:

- 18. St. George's
- 19. Kingstown
- 20. Castries
- 21. Roseau
- 22. Basse-Terre
- 23. St. John's
- 24. Ponce
- 25. Georgetown

WATEREN:

- c. Mona Passage
- d. Windward Passage

GEBIEDEN:

- IV. Juventud
- V. Andros

ZUID - AMERIKA

meer dan 1 miljoen inwoners
100.000 - 1 miljoen inwoners
minder dan 100.000 inwoners
staatsgrens



Copyrights: Uitgeverij Agteris, Rijssen/Wilsum
Kartografierechten: Intermap bv, Enschede

ZUID - AMERIKA

meer dan 1 miljoen inwoners
100.000 - 1 miljoen inwoners
minder dan 100.000 inwoners
staatsgrens

(A-niveau)LANDEN:

- A. Colombia
- B. Venezuela
- C. Suriname
- D. Brazilië
- E. Argentinië
- F. Chili
- G. Peru

PLAATSEN:

- 1. Bogotá
- 2. Caracas
- 3. Paramaribo
- 4. Brasília
- 5. Rio de Janeiro
- 6. Buenos Aires
- 7. Santiago
- 8. Lima

WATEREN:

- a. Grote Oceaan
- b. Atlantische Oceaan
- c. Amazone

GEBIEDEN:

- I. Cordilleras de los Andes (Andesgebergte)

(B-niveau)LANDEN:

- H. Ecuador
- I. Bolivia
- J. Paraguay
- K. Uruguay
- L. Frans Guyana
- M. Guyana

PLAATSEN:

- 9. Guayaquil
- 10. Quito
- 11. Cali
- 12. Medellín
- 13. Georgetown
- 14. Cayenne
- 15. Manaus
- 16. Recife
- 17. Salvador
- 18. Belo Horizonte
- 19. São Paulo
- 20. Pôrto Alegre
- 21. Montevideo
- 22. Asunción
- 23. La Paz

WATEREN:

- d. Paraná
- e. Magdalena

(C-niveau)PLAATSEN:

- 24. Belém
- 25. Córdoba
- 26. Rosario
- 27. Viedma

WATEREN:

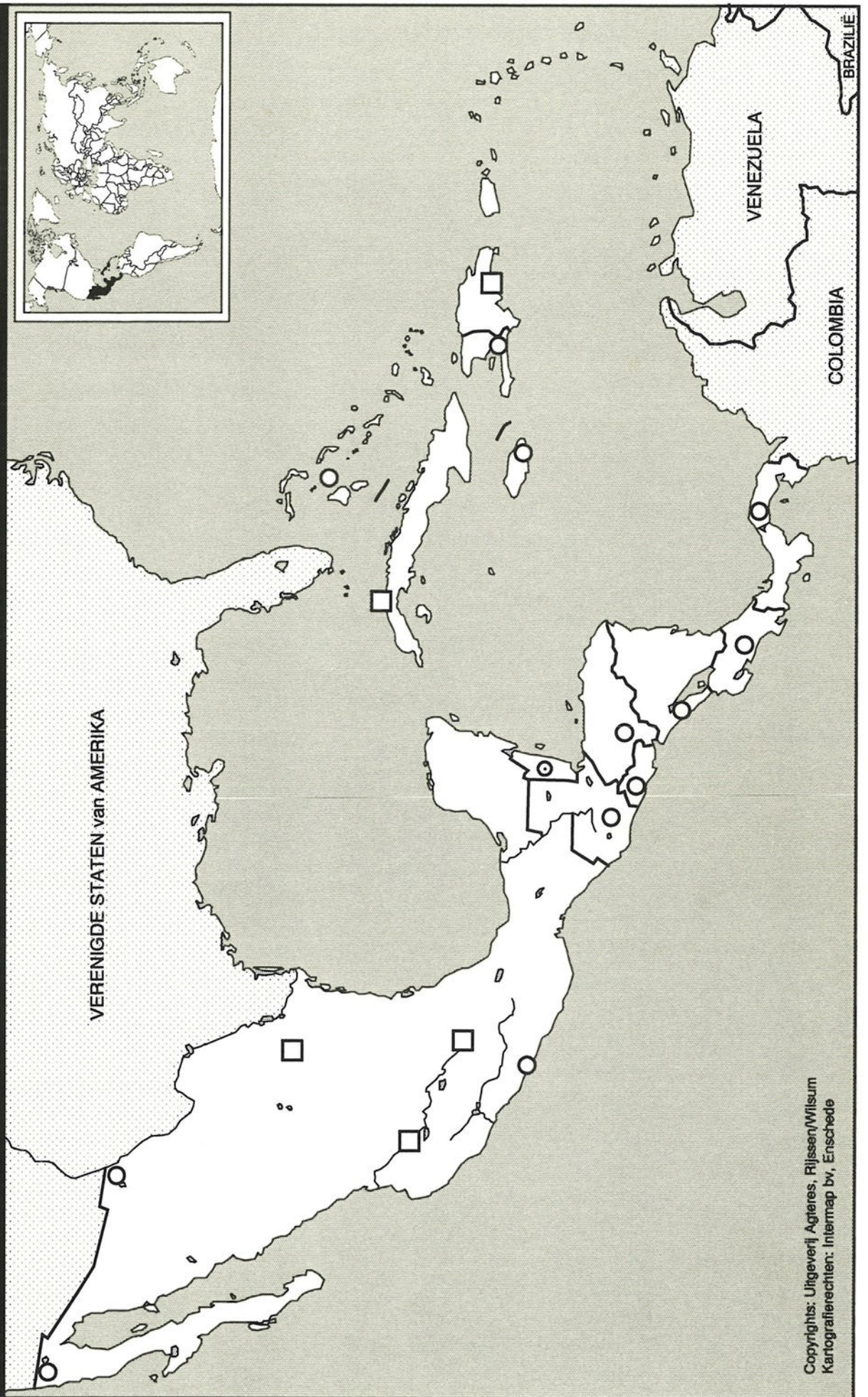
- f. São Francisco
- g. Xingú
- h. Madeira
- i. Rio Negro
- j. Marañon
- k. Ucayali

GEBIEDEN:

- II. Pampas
- III. Patagonia
- IV. Vuurland
- V. Falklandeilanden
- VI. Hoogland v. Brazilië

MIDDEN - AMERIKA

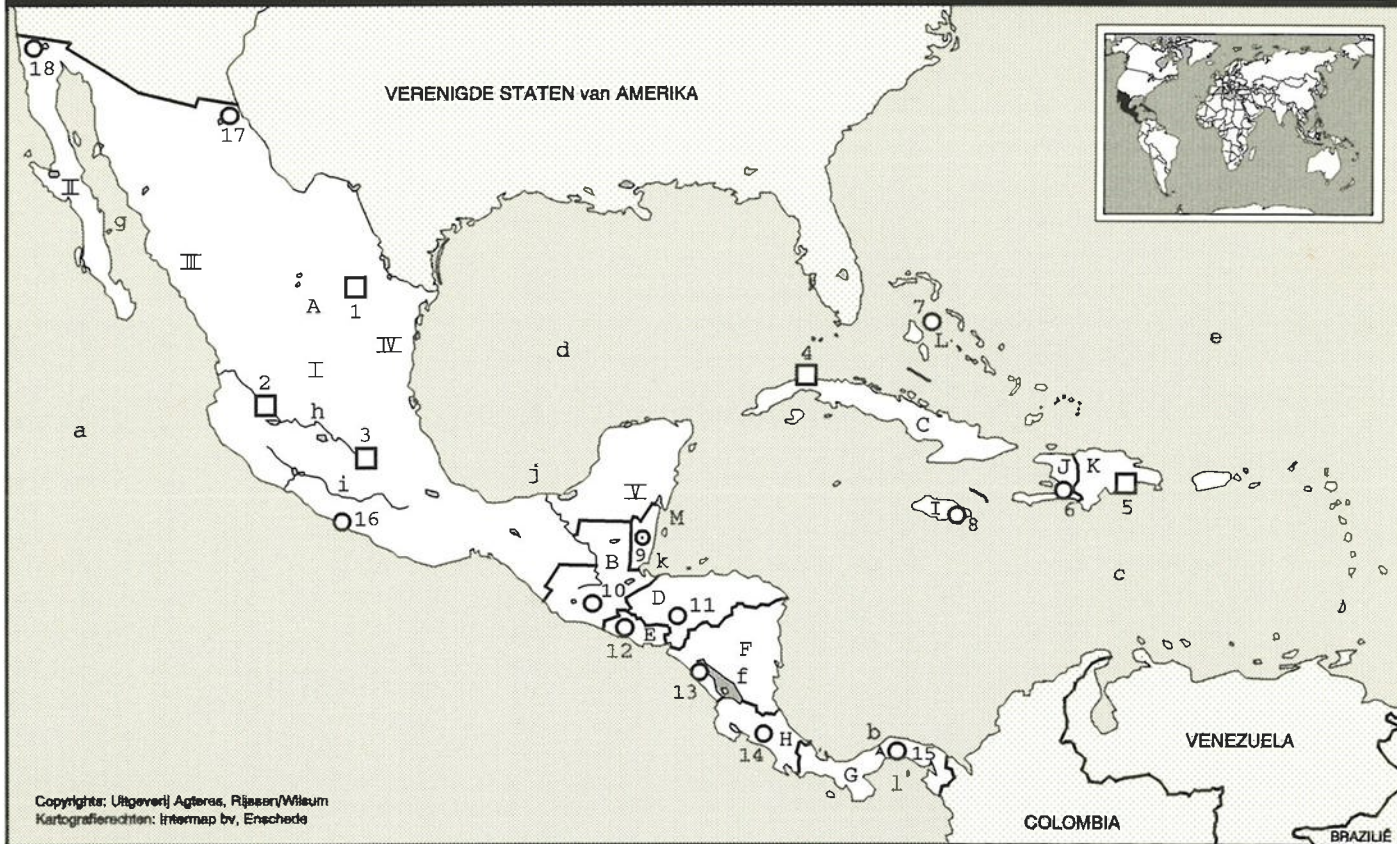
- meer dan 1 miljoen inwoners
- 100.000 - 1 miljoen inwoners
- minder dan 100.000 inwoners
- staatsgrens



Copyrights: Uitgeverij Agteris, Rijssen/Wilsum
Kartografische rechten: Internap bv, Enschede

MIDDEN - AMERIKA

meer dan 1 miljoen inwoners
100.000 - 1 miljoen inwoners
minder dan 100.000 inwoners
staatsgrens



(A-niveau)

LANDEN:

- A. Mexico
- B. Guatemala
- C. Cuba
- D. Honduras
- E. El Salvador
- F. Nicaragua
- G. Panama

PLAATSEN:

- 1. Monterrey
- 2. Guadalajara
- 3. Mexico-Stad
- 4. Havana
- 5. Santo Domingo

WATEREN:

- a. Grote Oceaan
- b. Panamakanaal
- c. Caribische Zee
- d. Golf van Mexico
- e. Atlantische Oceaan

(B-niveau)

LANDEN:

- H. Costa Rica
- I. Jamaica
- J. Haïti
- K. Dominicaanse Republiek
- L. Bahama's
- M. Belize

PLAATSEN:

- 6. Port-au-Prince
- 7. Nassau
- 8. Kingston
- 9. Belmopan
- 10. Guatemala
- 11. Tegucigalpa
- 12. San Salvador
- 13. Managua
- 14. San José
- 15. Panamá

WATEREN:

- f. Nicaraguameer
- g. Golf van California

GEBIEDEN:

- I. Hoogvlakte van Mexico
- II. Baja-California

(C-niveau)

PLAATSEN:

- 16. Acapulco
- 17. Ciudad Juárez
- 18. Tijuana

WATEREN:

- h. Río Grande
- i. Balsas
- j. Gof van Campeche
- k. Golf van Honduras
- l. Golf van Panamá

GEBIEDEN:

- III. Westelijke Sierra Madre
- IV. Oostelijke Sierra Madre
- V. Yucatán